


SOUTĚŽTE S NÁMI


























Členové kroužku orientačního běhu připravili pro žáky ZŠ Smetanova soutěžní úkoly, které mají zájemcům poskytnout základní informace o orientačním běhu.

Zadání úkolu a křížovky na prosinec si můžete stáhnout na internetové adrese <http://ctb.hyperlinx.cz/>. Odpovědi odevzdejte do konce měsíce do schránky u nástěnky orientačního běhu v přízemí naší školy. Tři úspěšní luštitelé budou odměněni zajímavými cenami. Losování proběhne první úterý v měsíci na školním parlamentu.

- 1.
- 2.
- 3.
- 4.
- 5.
- 6.
- 7.
- 8.
- 9.
- 10.
- 11.
- 12.
- 13.
- 14.
- 15.
- 16.
- 17.
- 18.
- 19.
- 20.
- 21.
- 22.
- 23.
- 24.
- 25.
- 26.
- 27.
- 28.
- 29.
- 30.
- 31.



Křížovka

- | | | | |
|----|---|----|---|
| 1 |  | 17 |  |
| 2 |  | 18 |  |
| 3 |  | 19 |  |
| 4 |  | 20 |  |
| 5 |  | 21 |  |
| 6 |  | 22 |  |
| 7 |  | 23 |  |
| 8 | v | 24 | . |
| 9 |  | 25 |  |
| 10 |  | 26 | v |
| 11 |  | 27 |  |
| 12 | ↑ | 28 |  |
| 13 |  | 29 |  |
| 14 |  | 30 |  |
| 15 | т | 31 | v |
| 16 |  | | |



Mapové značky - 1

Vrstevnice						
Hlavní vrstevnice						
Pomocná vrstevnice						
Srás		Skalní sráz		Jezero		Louka
Hráz		Skála, skalka		Rybníček		Polootvřená plocha
Malá hráz		Kamenná jáma		Jáma s vodou		Les - snadný běh
Rýha		Jeskyně		Řeka		Les - pomalý běh
Mělká, suchá rýha		Kámen		Potok		Podrost
Kupa		Velký kámen		Meliorační rýha		Les - obtížný běh
Kupka		Kamenitý povrch		Úzká bažinka		Hustník
Prohlubeň		Skupina kamenů		Nepřekonatelná bažina		Sad
Jáma		Písčitý povrch		Bažina		Pole
Rozbitý povrch				= Bažinka		Výrazné rozhraní porostů
Plošina				o Studna		Nevýrazné rozhraní porostů
Malá prohlubeň				Pramen		Vinice
				x Zvl. vodní objekt	x	Vývrat
					o	Výrazný strom
					•	Vegetační objekt

Mapové značky - 2

	Silnice		Budova		Start
	Zpevněná cesta		Soukromá plocha		Kontrola
	Nezpevněná cesta		Trvale nepřístupná obl.		Číslo kontroly
	Pěšina		Sídlíště		Spojnice kontrol
	Průsek		Zpevněná plocha		Značený úsek
	Lávka		Zřícenina		Cíl
	Železnice		Hrob, kříž		
	Elektrické vedení		Vysoká věž		
	Kamenná zeď		Posed		
	Vysoká kamenná zeď		Hraniční kámen		
	Plot		Krmelec		
	Vysoký plot		Zvláštní umělý objekt		
	Průchod		Severník		
	Rozpadlý plot				

